

























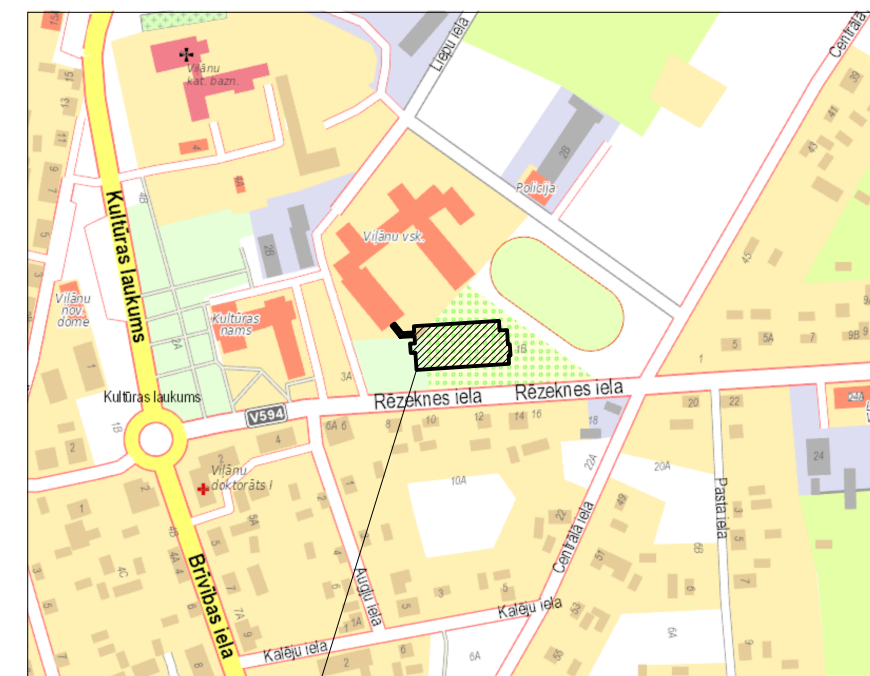


PIEŅEMTIE APZĪMĒJUMI

	Esošās ēkas un būves		Evakuācijas izejas no ēkām
	Projektējamais SAAC		Projektējamie lietuskanalizācijas (LKT) tīkli
	Dažādi ceļu un laukumu segumi		Projektējamie sadzīves kanalizācijas (ŪKT) tīkli
	Dažādi ceļu un laukumu segumi		Projektējamie ūdensapgādes (ŪKT) tīkli
	Dažādi ceļu un laukumu segumi		Projektējamie sakaru tīkli (EST) tīkli
	Dažādi ceļu un laukumu segumi		Projektējamie elektroapgādes (EL) tīkli
	Dažādi ceļu un laukumu segumi		Cērtamie koki
	Zāliens		Demontējamās konstrukcijas
	Dekoratīvie stādījumi		Sadzīves kanalizācijas (ŪKT) tīkli saskaņā ar akceptētu būvprojektu nr.
	Ekobruģis		Ūdensapgādes (ŪKT) tīkli saskaņā ar akceptētu būvprojektu nr.
	Caurteka ar grāvi		Projektējamās ceļa apmales
	Velonovietne 10 velosipēdiem		Labiekārtojuma robeža
	Karogu masts		
	Nojume atkritumu konteineriem		

ĒKAS GALVENAIS LIETOŠANAS VEIDS:	sporta ēka, kods - 12650101
ĒKAS GRUPA ATBILSTOŠI VBN:	3
ĒKAS LIETOŠANAS VEIDS ATBILSTOŠI LBN 201-15:	IV
ĒKAS UGUNSNOTURĪBAS PAKĀPE:	U2b



Projektējamā sporta un aktīvās atpūtas centra jaunbūve

Rēzeknes iela 1b, Viļāni, Viļānu novads

NORĀDĪJUMI

1. Augstumi doti metros, izmēri milimetros;
2. Ēkas 1.stāva tīrās grīdas atzīme ±0,000 atbilst +116.99 LAS;
4. Nesaistes un citas neskaidrības precizēt pirms attiecīgo darbu uzsākšanas autoruzraudzības kārtībā;
5. Pie visu materiālu iestrādes objektā ievērot ražotāja tehnoloģiskās prasības un rekomendācijas;
6. Nav pieļaujams mainīt materiālus un risinājumus, kuri var pazemināt ēkas enerģijas klasi un mērķi;
7. Sienas konstrukciju un apdares plakņu sadurviņu mezglus ar logiem un durvīm izveidot pēc izgatavotāja izstrādātā piedāvājuma, iepriekš saskaņojot autoruzraudzības kārtībā;
8. Atklātās metāla konstrukcijas cinkot vai pārklāt ar ugunsizturīgu segsastāvu pa grunti un krāsot atbilstoši krāsu pasē norādītajam tonim;
9. AVK, ŪK, EL darbi jāveic saskaņā ar hermētiskiem montāžas paņēmieniem, ieskaitot izolāciju;
10. Lapu skatīt kopā ar pārējām ĢP daļas lapām un citām projekta daļām un sadaļām.

IZMANTOTO UN PIEVIENOTO DOKUMENTU SARAKSTS

1. Pasūtītāja projektēšanas uzdevums;
2. Zemes robežu plāns;
3. Zemesgrāmatu apliecība;
4. Ēku kadastrālās uzmērīšanas lietas (78170030731001, -037, -038, -039);
5. Tehniskās izpētes atzinums;
6. Topogrāfiskās uzmērīšanas plāns;
7. Būvniecības likums;
8. Vispārīgie būvnoteikumi;
9. Ēku būvnoteikumi;
10. LBN Nr. 208-15 "Publiskās būves";
11. LBN Nr. 201-15 "Būvju ugunsdrošība";
12. LBN Nr. 202-15 "Būvprojekta saturs un noformēšana";
13. LBN Nr. 008-14 "Inženiertīklu izvietojums";
14. Viļānu pilsētas teritorijas izmantošanas un apbūves noteikumi.

ĢP daļas lapu saraksts		
LAPAS NOSAUKUMS	MĒROGS	LAPAS NR.
Vispārīgie rādītāji		ĢP-1
Ģenerālplāns ar inženiertīklu savietoto plānu	1:500	ĢP-2

Šī būvprojekta ĢP daļas risinājumi atbilst Latvijas būvnormatīvu un citu normatīvo aktu, kā arī tehnisko vai īpašo noteikumu prasībām.

Būvprojekta daļas vadītājs: Jevgeņija Kostina
Sert. nr.: 10-1068

datums: _____ paraksts: _____

AMATS	V.UZVĀRDS	PARAKSTS	DATUMS	PASŪTĪTĀJS	PASŪTĪTĀJS Nr.	DALAS MARKA	STADIJA
BŪVPROJEKTA VADĪTĀJA	Jevgeņija Kostina		01.03.2018	Viļānu novada pašvaldība reģ. nr. 90009114114 Kultūras laukums 1A, Viļāni, Viļānu novads	160-2016	ĢP	MBP
BŪVPROJEKTA DAĻAS VADĪTĀJA	Jevgeņija Kostina		01.03.2018	OBJEKTS	LAPA	LAPU SKAITS	MĒROGS
IZSTRĀDĀJA	-		01.03.2018	Sporta un aktīvās atpūtas centra jaunbūve Rēzeknes iela 1b, Viļāni, Viļānu novads	1		1:500
ARHĪVA NUMURS	160-2016			LAPAS NOSAUKUMS	SIA "Alberts GS" 40003312682, būvk. reģ. nr. 0070-R "Stikāni", Sējukalna pagasts, Riebiņu novads, LV-5331		
				Vispārīgie rādītāji			

ĢENERĀLPLĀNS
AR INŽENIERTĪKLU SAVIETOTO PLĀNU
M 1:500



ĒKAS GALVENAIS LIETOŠANAS VEIDS:	sporta ēka, kods - 12650101
ĒKAS GRUPA ATBILSTOŠI VBN:	3
ĒKAS LIETOŠANAS VEIDS ATBILSTOŠI LBN 201-15:	IV
ĒKAS UGUNSNOTURĪBAS PAKĀPE:	U2b

TEHNISKI-EKONOMISKIE RĀDĪTAJI			
Zemesgabala platība	78170020731	11,7178ha	
Zemes vienības daļas platība	781700307318001	4,0488ha	
Ēkas uz zemes vienības daļas:		apbūves laukums	telpu platība
Garāža	78170030731039	277,2m ²	244,1m ²
Kultūras nams, bibliotēka	78170030731001	1735,6m ²	2266,9m ²
Skola	78170030731038	3244,2m ²	7856,3m ²
Katlu māja	78170030731040	289,6m ²	286,2m ²
Transformatoru apakšstacija (TP 5002)	78170030731037	41,5m ²	62,6m ²
Projektējamā sporta zāle		2079,5m ²	2720,9m ²
Tehniski-ekonomiskie rādītāji zemes vienības daļai:		projektējamie	normatīvie
Kopējais apbūves laukums		7667,6m ²	
Kopējā telpu platība		13437,0m ²	
Apbūves blīvums		18,94%	maksimālais 40%
Apbūves intensitāte		33,19%	nav noteikts
Jaunu un atjaunojamo ceļu un laukumu platība	Bez esošajiem ceļiem un laukumiem	1953,3m ²	
Brīvā zaļās teritorijas		30867,1m ²	
Brīvās zaļās teritorijas rādītājs		76,2%	min. brīvā terit. 30%

ĒKU UN BŪVJU EKSPLIKĀCIJA			
Nr.	Nosaukums	Apbūves laukums, m ²	Telpu platība, m ²
1	Vīlānu vidusskola	1652,9	4798,3
2	Transformatoru apakšstacija (TP 5002)	41,5	62,6
3	Ēkas ārpus projektējamās sporta zāles zemes vienības	822,3	-
4	Projektējamais sporta un aktīvās atpūtas centrs	2079,5	2720,9
KOPĀ:		4596,2	7640,3

GEO
Dati ievadīti Vīlānu novada datubāzē
Reģistrācijas Nr.
0781817-TP-004087
2016. gada 28. decembrī

Uzmanību!
Plāns sastādīts Latvijas normālo augstumu sistēmā epochā 2000,5(LAS-2000,5).

PIEZĪMES:
1. LKS-92 TM koordinātu sistēma.
Mēroga koeficients 0,9999963
2. Latvijas normālo augstumu sistēma (LAS-2000,5)
3. Topogrāfiskā uzņēmuma platība - 2,60 ha
4. Uzņēmuma veikta 2016. gada no 22. novembra līdz 29. novembrim.
5. Kadastra informācija atbilst VZD kadastra kartei.
Zemes vienību robežas ir atbilstoši zemes kadastrālās uzņēmuma un vietējā ģeodēziskā tīkla precizitātei un var nesakrist ar situāciju plānā.
6. Inženierietniskās komunikācijas daļēji apsektas dabā un saīdinātas apkalpojošās organizācijās.
7. Topogrāfiskie apzīmējumi atbilstoši MK 24.04.2012. noteikumu Nr.281 "Augstas detaļozācijas topogrāfiskās informācijas un tās centrālās datubāzes noteikumi" 1.pielikumam.
8. Uzņēmšanai izmantoti ar LatPos korekcijām RTK režīmā noteikti atbalstpunkti: (LatPos bāzes stacija Rēzekne 1)
2000 X=271163,009 Y=679745,793 H=117,58
2001 X=271166,452 Y=679966,698 H=115,68
2002 X=271249,524 Y=679867,268 H=117,27
2003 X=271280,299 Y=679758,334 H=117,46
9. Ielu sarkanās līnijas attēlotas atbilstoši pašvaldības teritorijas plānojumam.
10. Izsniegta kadastra datnes Nr.326505.edoc
Datne izsniegta 01.12.2016

Topogrāfiskais plāns		SIA "LEIDZI"	
Pasūtītājs : Vīlānu vidusskolas sporta un atpūtas centra "SAAC" būvniecība, Vīlānu novads, Vīlāni		reģ. Nr.41503062268 Riebitu nov., Riebitu pag., Sakaru, "Dūpat" LV-6309 Tālr. 65322090, 26555753 epasts: leidzi@inbox.lv	
Pasūtītājs : SIA "Alberts GS"		Pasūtītāja identifikācijas Nr. 346	
Valdes loc.	I.Patmaihleks	01.12.2016	Lapa
Mērmieks	K.Kokina	02.12.2016	Lapas
	sert. BC - 497		Mērogs
			1: 500

KOMUNIKĀCIJU TURĒTĀJI	KOMUNIKĀCIJA	PĀRSTĀVIS	SASKAŅOŠANAS DATUMS	PIEZĪMES
AS "SADALES TĪKLS" AUSTRUMU REĢ.	ELEKTRISKIE TĪKLI	J.JUŠKEVIČS	08.12.2016	
SIA "LATTELEKOM"	TELEKOMUNIKĀCIJAS	V.SENKĀNS	08.12.2016	Nr.1126
SIA"VILĀNU NAMSADMINIEKS"	ŪDENSVADI KANALIZĀCIJA	Ā.MOISEJEVA	23.12.2016	
VILĀNU NOVADA PAŠVALDĪBA	VIETĒJĀS KOMUNIKĀCIJAS	J.IVANOVA	23.12.2016	
SIA"VILĀNU SILTUMS"	SILTUMTĪKLI	M.GRITĀNE	08.12.2016	
VALSTS SIA "ZEMKOPĪBAS MINISTRĪJAS NEKUSTAMIE ĪPAŠUMI"	MELIORĀCIJA	S.ŠKESTERS	08.12.2016	

PIENĒMIE APZĪMĒJUMI

- Esošās ēkas un būves
- Projektējamais SAAC
- Dažādi ceļu un laukumu segumi
- Dažādi ceļu un laukumu segumi
- Dažādi ceļu un laukumu segumi
- Dažādi ceļu un laukumu segumi
- Dažādi ceļu un laukumu segumi
- Zāliens
- Dekoratīvie stādījumi
- Ekobruģis
- Caurteka ar grāvi
- Velonovietne 10 velosipēdiem
- Karogu masts
- Nojume atkritumu konteineriem
- Evakuācijas izejas no ēkām
- Projektējamie lietuskalizācijas (LKT) tīkli
- Projektējamie sadzīves kanalizācijas (ŪKT) tīkli
- Projektējamie ūdensapgādes (ŪKT) tīkli
- Projektējamie sakaru tīkli (EST) tīkli
- Projektējamie elektroapgādes (EL) tīkli
- Cērtamie koki
- Demontējamās konstrukcijas
- Sadzīves kanalizācijas (ŪKT) tīkli saskaņā ar akceptētu būvprojektu nr.
- Ūdensapgādes (ŪKT) tīkli saskaņā ar akceptētu būvprojektu nr.
- Projektējamās ceļa apmales
- Projektējamās darbu robežas

Piezīmes:
1. Plāns izstrādāts uz topogrāfijas pamata Latvijas normālo augstumu sistēmā (LAS-2000,5). Augstumi un izmēri doti metros.
2. Ēkas 1.stāva tīrās grīdas atzīme ±0.000 atbilst +116.99 LAS.
3. ĢP sadaļa izstrādāta uz SIA "LEIDZI" sagatavotas topogrāfijas.
4. Veicot zemes darbus vietās, kur precīzi nav zināmas apakšzemes komunikāciju atrašanās vietas, ievērot piesardzību, atrakt inženiertīklus bez mehānismu pielietojuma.
5. Zemesgabala vienības daļas kadastra numurs 781700307318001.
6. Inženiertīklu trašu kontūra montāžas vietās, kas atrodas ārpus projektējamā sporta un atpūtas centra labiekārtojuma robežām, pēc darbu pabeigšanas paredzēta grunts seguma līmeņa atjaunošana.

Būvprojekta risinājumiem piekritu!
Vīlānu novada dome, 90009114114

Datums: _____ Paraksts: _____

Saskaņots!
Zemesgabala ar kad.Nr. 78170020731 īpašnieks:

Datums: _____ Paraksts: _____

Saskaņots!
Zemesgabala ar kad.Nr. 78170040176 īpašnieks:

Datums: _____ Paraksts: _____

Šajā būvprojektā ir iekļautas un izstrādātas visas nepieciešamās daļas atbilstoši būvprojekta ietvertajiem nosacījumiem.
Būvprojekta vadītājs: Jevgenija Kostina
Sert. nr.: 10-1068
datums: _____ paraksts: _____

AMATS	V. UZVĀRDS	PARAKSTS	DATUMS	PASŪTĪTĀJS	VILĀNU NOVADA PAŠVALDĪBA	PASŪTĪTĀJA NR.	DAĻAS MĀRŠRŪKS	STADIJA
				Vilānu novada pašvaldība	reģ. nr. 90009114114 Kultūras laukums 1A, Vīlāni, Vīlānu novads	160-2016	GP	MBP
BŪVPROJEKTA DAĻAS VADĪTĀJA	Jevgenija Kostina		08.03.2016	OBJEKTS	Sporta un aktīvās atpūtas centra jaunbūve Rēzeknes ielā 1b, Vīlāni, Vīlānu novads	LAPA	LAPU SKAITS	MĒROGS
IZSTRĀDĀJA			08.03.2016	LAPAS NOSAUKUMS	Ģenerālplāns ar inženiertīklu savietoto plānu	2		1:500
ARĶIVA NUMURS	160-2016							SIA "Alberts GS" 400332862 būv. reģ. nr. 070-R SIA "Alberts GS" arhīva sagatavots, būvnu novads, LV-3331