
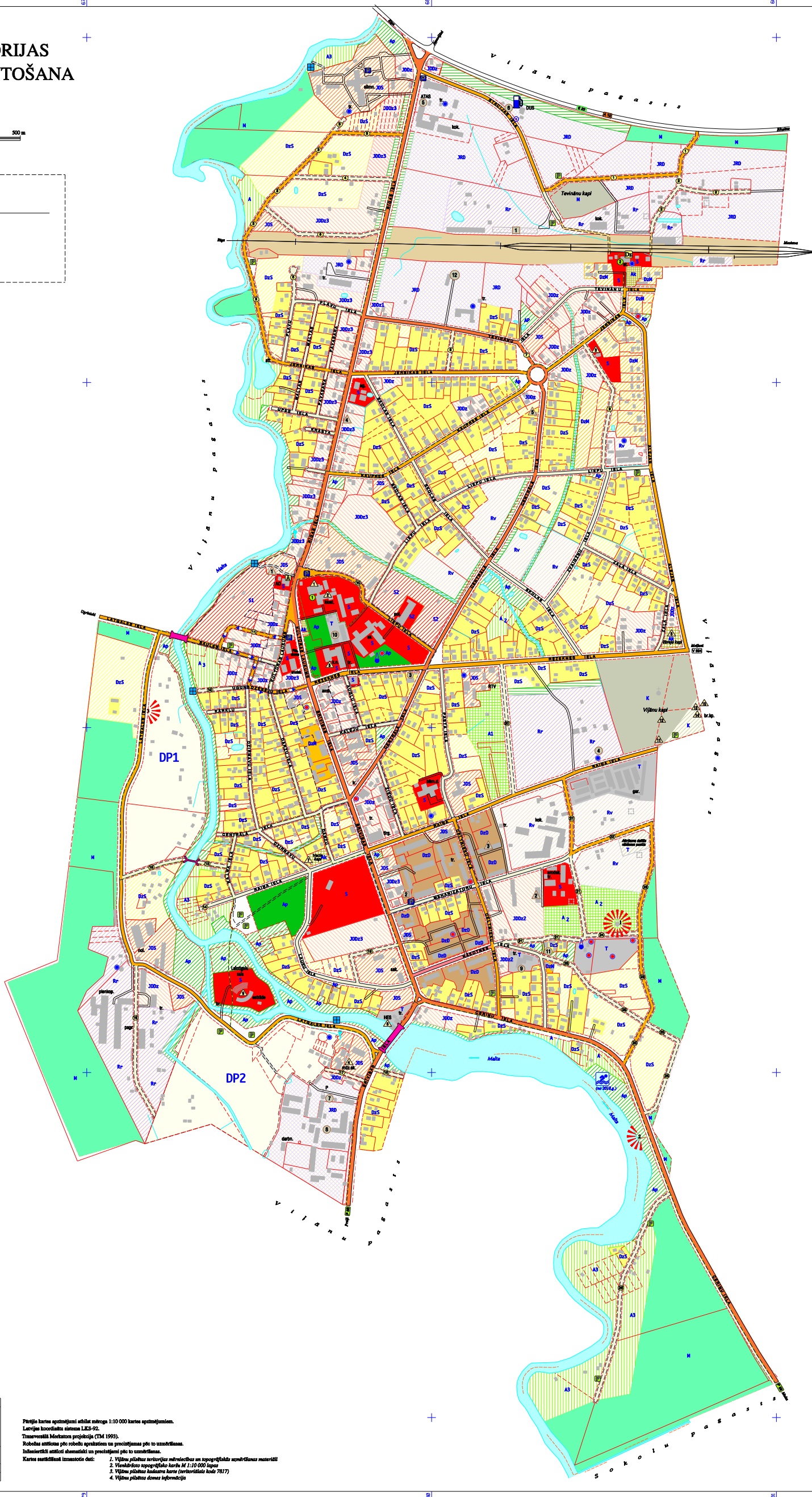
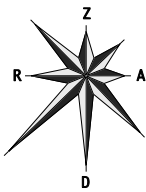


VIĻĀNU PILSĒTAS TERITORIJAS PLĀNOTĀ (ATĻAUTĀ) IZMANTOŠANA

Mērogs 1:5 000



VIĻĀNU PILSĒTAS TERITORIJAS PLĀNOJUMS 2006.-2018.g.
VIĻĀNU PILSĒTAS TERITORIJAS PLĀNOTĀ (ATĻAUTĀ) IZMANTOŠANA
Pieņemti ar Viļņu pilsētas domes 2006.gada _____ sēdes lēmumu
Sastādījis arhitekts Nr. _____
Stiprinājis spēkā: 2006.gada _____
Viļņu pilsētas domes priekšsēdētājs J.Tuša _____
Z.V.



- APZĪMĀJUMI**
- valsts galviena, 1. un 2. šķiras autoceļi Nr. _____
 - laiks, to nosaukumi, pilsētas satikšanās līnijas
 - zemes izstrādes robeža (sākot no šķērsošanas / nosaukuma)
 - pilsētas robeža
 - pilsētas administratīvās robežas
 - perspektīvās pilsētas administratīvās robežas
 - laikā pilsētas robežas
 - arhitektūras piemineklis, Nr. _____
 - atpūtas vieta, Nr. _____
 - pilsētas parks (no 2018.g.)
 - centralizētās ūdensapgādes sistēmas
 - decentralizētās ūdensapgādes sistēmas
 - apūdeņģošanas tīkls
 - pilsētas robežas vieta apūdeņģošanas vajadzībām

- SATIŠMĀS INFRASTRUKTŪRAS TERITORIJAS UN OBJEKTI**
- daļiņai ar vienu stāvu ceļi, ceļmalas ceļi
 - magistralis iela
 - senatviete iela
 - vadošā iela
 - viensējuma ielas pārskaņi
 - piemēroti iela, Nr. _____
 - pilsētas gājēju ceļi
 - pilsētas pilsētvidus
 - skola
 - daudzstāvu ērģe
 - autostāvs
 - pilsētas administratīvās
 - rekonstrukcijas - izstrādātie
 - pilsētas gājēju iela

- ATĻAUTĀS (PLĀNOTĀS) TERITORIJAS IZMANTOŠANAS VEIDI**
- DzS - nepasargājama dzīvojamā apbūves teritorija
 - DzS - pasargājama dzīvojamā apbūves teritorija
 - DzS - daudzfunkcionāla dzīvojamā apbūves teritorija
 - DzS - sabiedrības objektu apbūves teritorija
 - 300z - jaunas daļiņas un daļiņām apbūves teritorija
 - 300s - jaunas daļiņas un sabiedrības objektu apbūves teritorija
 - 300 - jaunas izbūves un daļiņu objektu apbūves teritorija
 - Rv - izbūves objektu apbūves teritorija
 - Rv - viegla rūpniecības objektu apbūves teritorija
 - T - izstrādājamā tirdzniecība un komercija (gājēju un riteņbraucēju) apbūves teritorija
 - A, AS - ražošanas teritorija
 - N - izstrādājamā dabas un apūdeņģošanas teritorija
 - K - nodarbinātības - sporta teritorija
 - K - koplietošanas teritorija
 - K - izstrādājamā pilsētas vietas teritorija
 - H - dabas teritorija
 - M - mēģa pilsētas teritorija
 - D - daudzfunkcionāla teritorija
 - M - mēģa pilsētas teritorija
 - DP1 - daļiņām potenciāli piesaistīti un piesaistīti teritorija, to Nr. _____
 - DP2 - daļiņām potenciāli piesaistīti un piesaistīti teritorija, to Nr. _____

Valsts aģentūra "Latvijas ģeotekhniskā informācijas aģentūra" Oļujna Vīdnieka ielā 43, Rīga, Latvija, LV-1004 Tālrunis: 7964200, fakss: 7964202, e-pasts: info@lga.gov.lv	Pasūtītājs: Viļņu pilsētas dome
Kartogrāfijas izstrādātājs: J. Nigēlis	VIĻĀNU PILSĒTAS TERITORIJAS PLĀNOJUMS 2006.-2018.g.
Ģeodēzijas un kartogrāfijas daļa (Lielgale) vadītājs: A. Zolcho - Meļa	VIĻĀNU PILSĒTAS TERITORIJAS PLĀNOTĀ (ATĻAUTĀ) IZMANTOŠANA
Viļņu pilsētas domes priekšsēdētājs: J.Tuša	2. lapa
Viļņu pilsētas domes priekšsēdētāja vietnieks: A.Lonka	Mērogs 1:5 000
Arhitekts - izstrādātājs: A.Kaļiņa	Lapa 1 / 1

Pārējās kartes apzīmējumi atbilst mēroga 1:10 000 kartes apzīmējumam.
Latvijas ģeotekhniskā informācijas aģentūra (LĢIA-ĢI).
Tasavienātais Mēroka projekts (TM 1993).
Robežas un līnijas pēc robežas aprakstiem un precizitātes pēc to uzskaites.
Informācija attiecībā uz šiem datiem ir precīzāka nekā to uzskaites.
Kartes sastādītājam izstrādātie dati:
1. Viļņu pilsētas teritorijas robežas un apūdeņģošanas sistēmas materiāli
2. Viļņu pilsētas apūdeņģošanas karte Nr. 1:10 000 lapa
3. Viļņu pilsētas izstrādājamā karte (teritorijas kods 7817)
4. Viļņu pilsētas domes informācija