

DEKŠĀRES PAGASTA

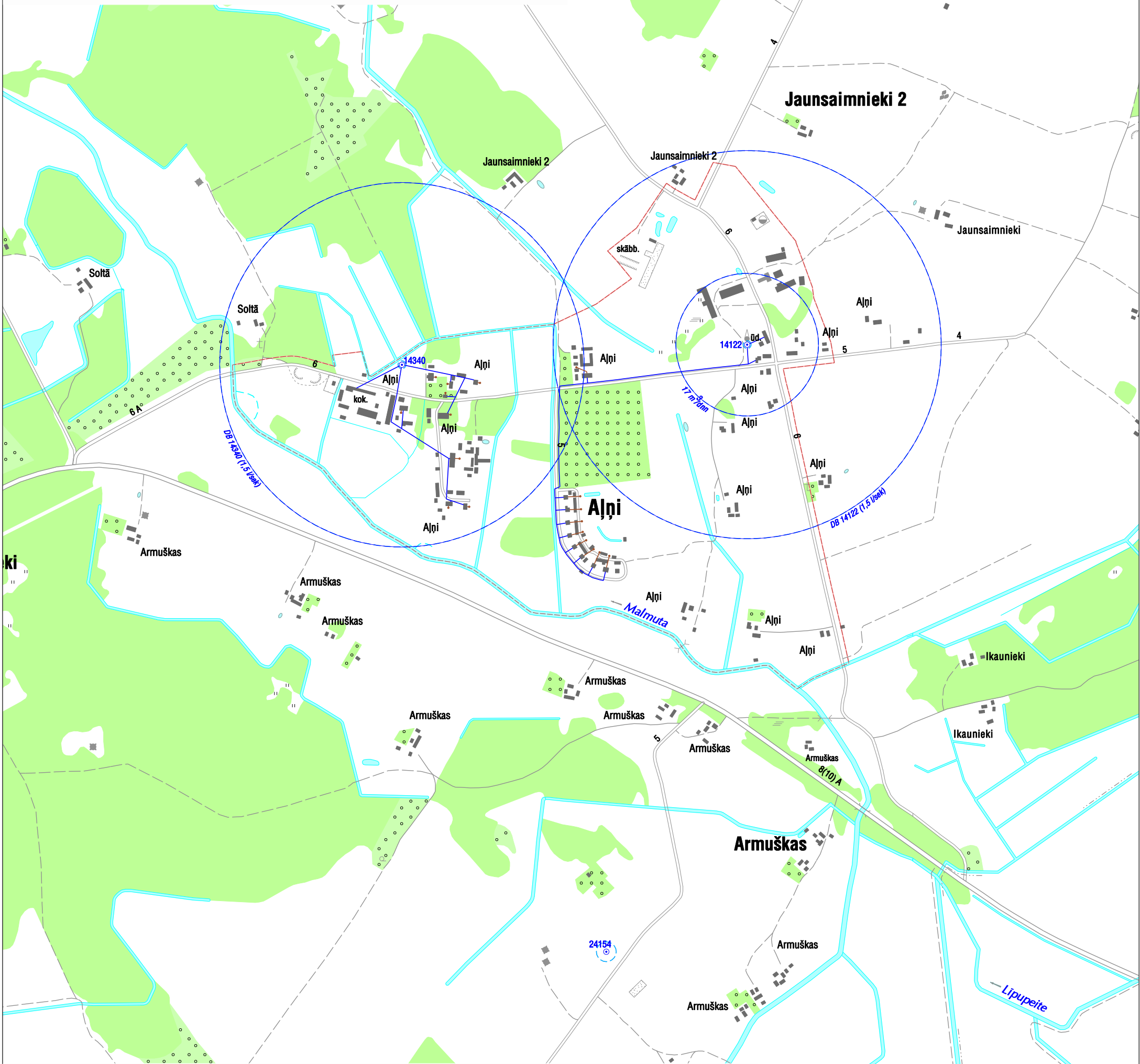
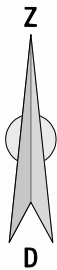
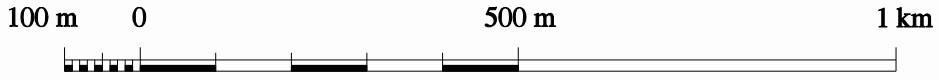
ALŅU CIEMA

ŪDENSAPGĀDES UN KANALIZĀCIJAS

INFRASTRUKTŪRA

Mērogs 1:10 000

(1cm kartē atbilst 100 m dabā)



APZĪMĒJUMI

- ciema robeža
- esošais ūdensvads
- 14122 esošais ūdensapgādes artēziskais urbums, tā Nr.
- esošais ūdenstornis
- esošais kanalizācijas paštesces vads, notekūdeņu savācējvertne

pārējie kartes apzīmējumi atbilst topogrāfiskās kartes mērogā 1:10 000 apzīmējumiem

Aizsargjoslas ap ūdens ņemšanas vietām

- stingrā režīma
- ķīmiskā

Kartes sastādīšanā izmantotie dati:

- LĢIA 2003.-2004.g. vienkāršotā topogrāfiskā kartē M 1:10 000
- Dekšāres pagasta padomes dati
- AS AGROPROJEKTS Rēzeknes nodaļas ūdensapgādes un kanalizācijas tehniskās pases - 2003.g.



DEKŠĀRES PAGASTA
TERITORIJAS PLĀNOJUMS 2008. - 2020g.
4.B karte